

POR FESR EMILIA-ROMAGNA 2014/2020

Regione Emilia-Romagna

COMUNE DI BOLOGNA
 Dipartimento Lavori Pubblici, Mobilità e Patrimonio
 Settore Mobilità Sostenibile e Infrastrutture
 U.I. Gestione Viabilità
 U.O. Progettazione e Attuazione Interventi

Sviluppo della rete ciclabile di Bologna dal centro in direzione nord
 Realizzazione di nuovi tratti di piste ciclabili:
 via Zanardi (tratto A), via Stalingrado (tratto B),
 via Bentini (tratto C) e via Corticella (tratto D)
 Piano di segnalamento di indirizzamento e riconoscibilità di percorsi ciclabili nei suddetti tratti

Codice Intervento: 5786 | Tipologia Opere: Stradali | Progetto: Esecutivo

Il progettista: Arch. Matteo Dondé

I collaboratori: Arch. Angela Ceresoli, Arch. Massimo Bernardelli

Collaborazione del Comune: Ing. Giancarlo Sgubbi, Ing. Nicola Montanari

Coordinatore alla Sicurezza in fase di Progettazione e in fase di Esecuzione: Ing. Tommaso Pazzaglia

Il Responsabile del Procedimento: Geom. Francesco Garofano

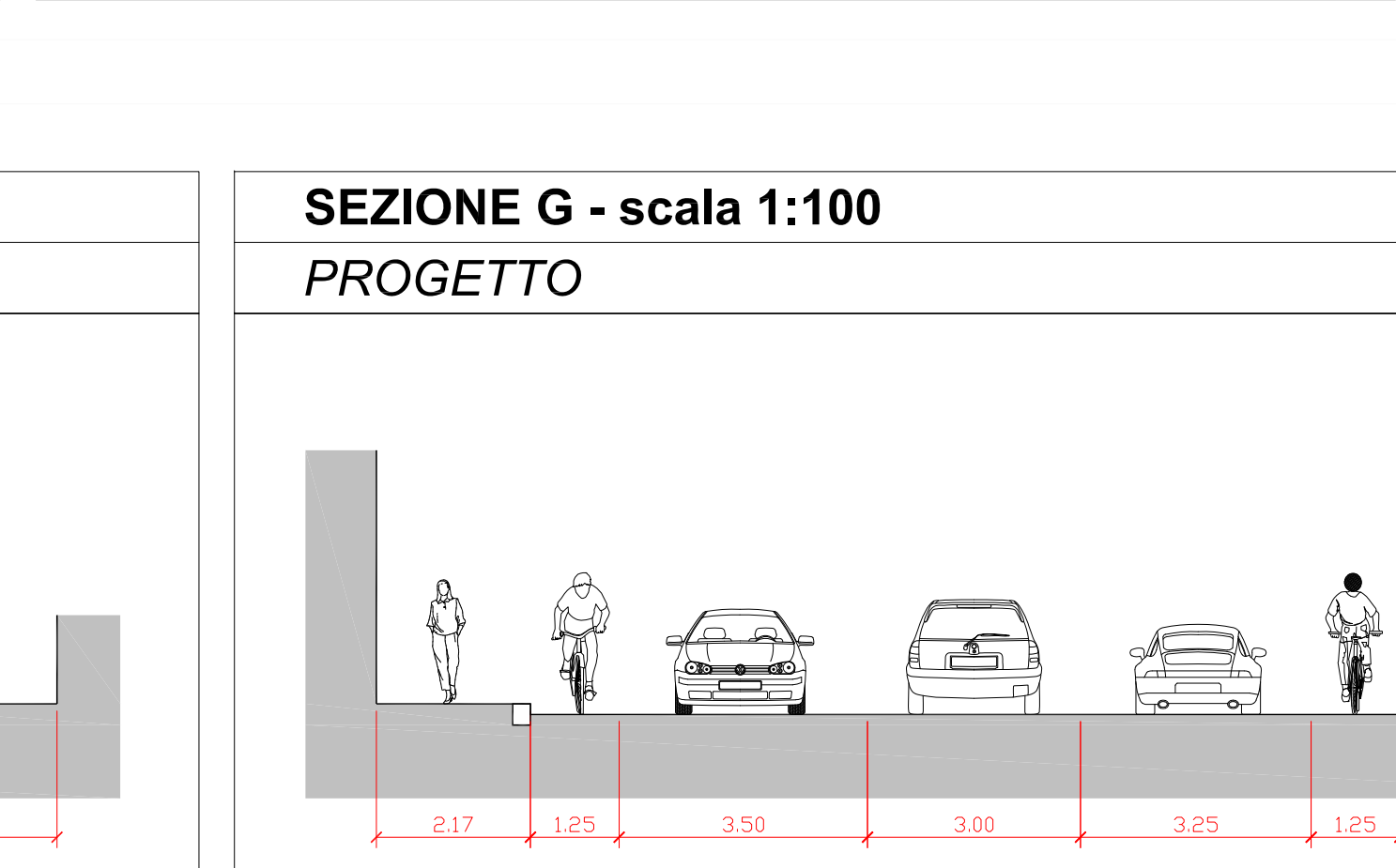
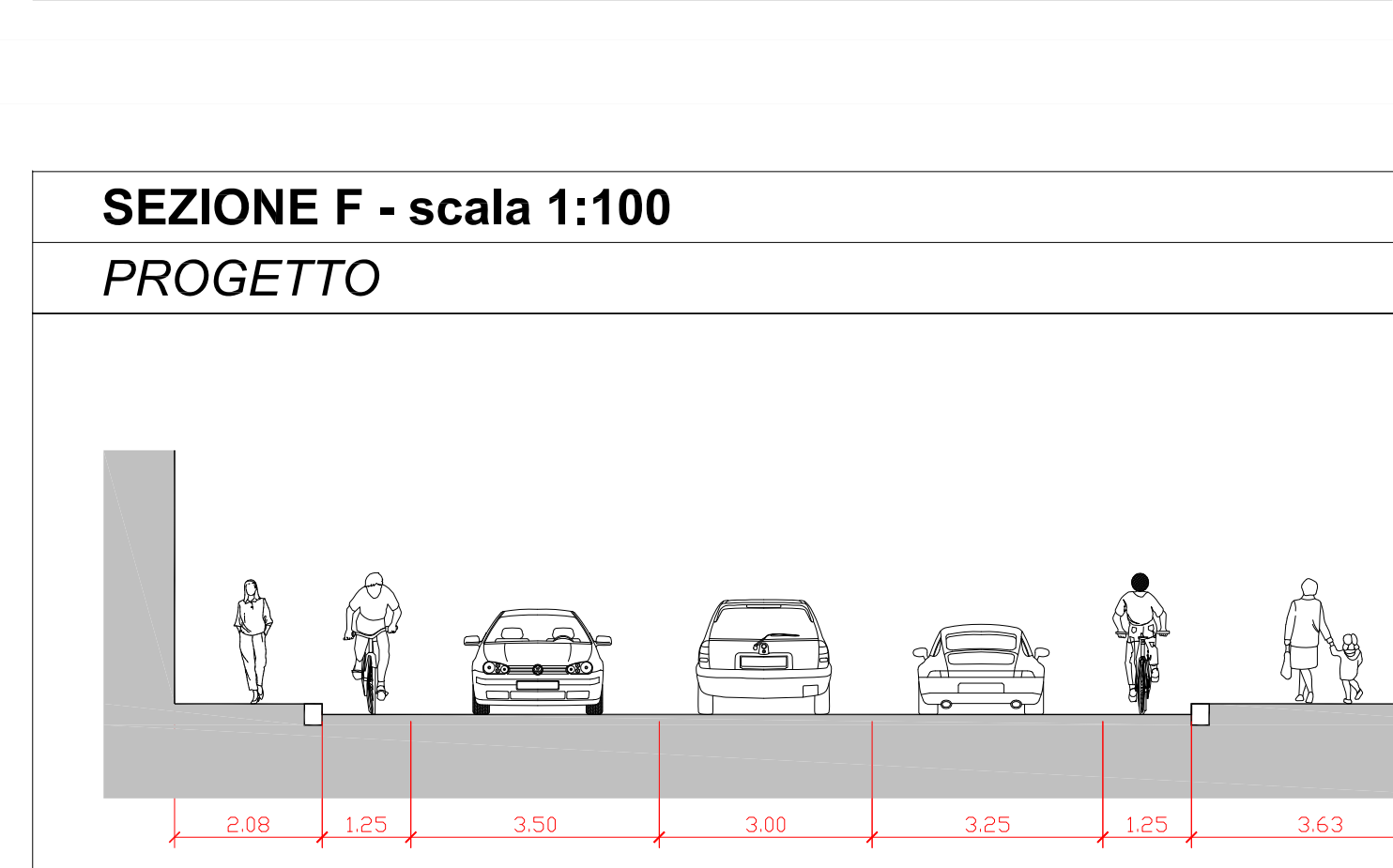
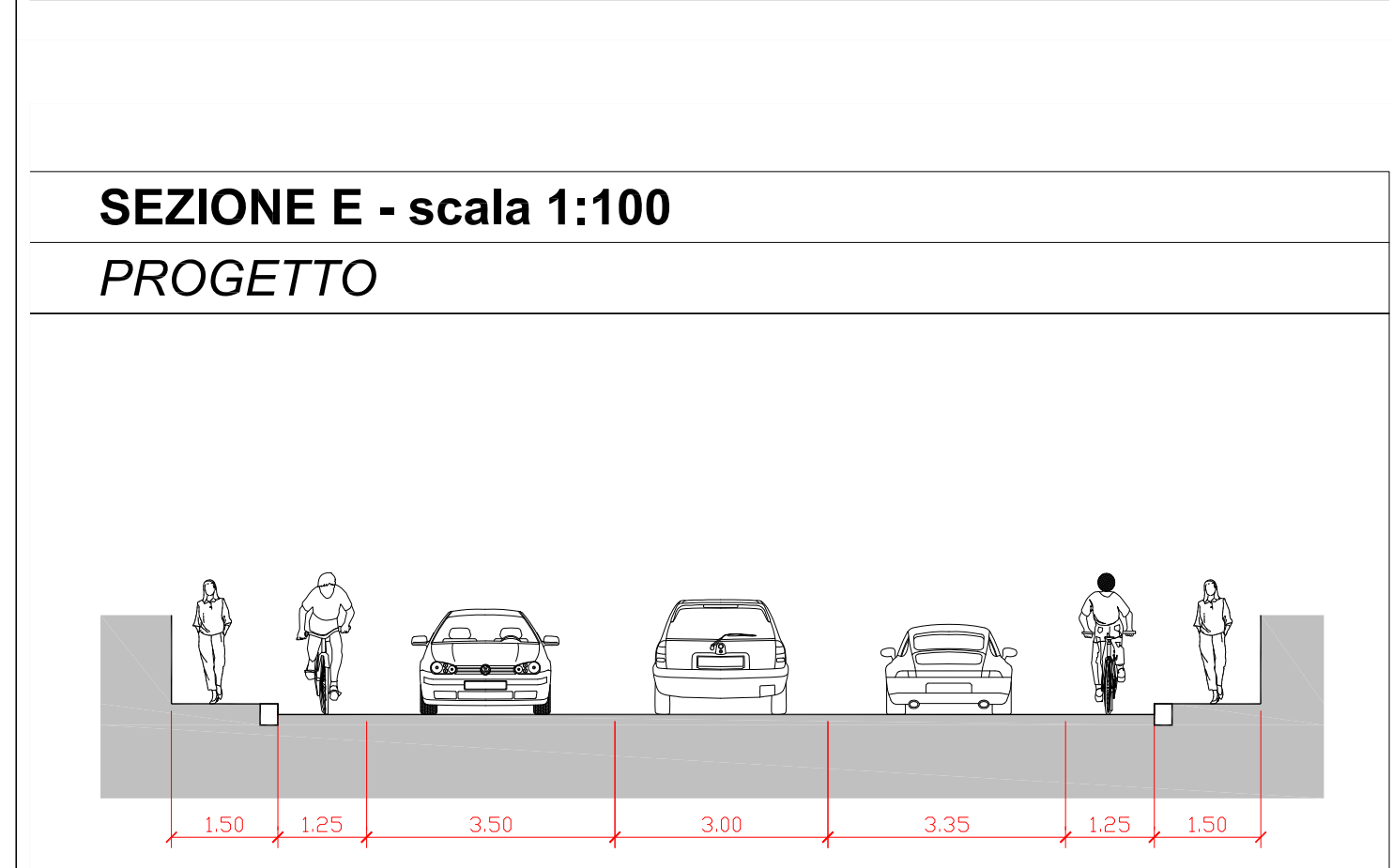
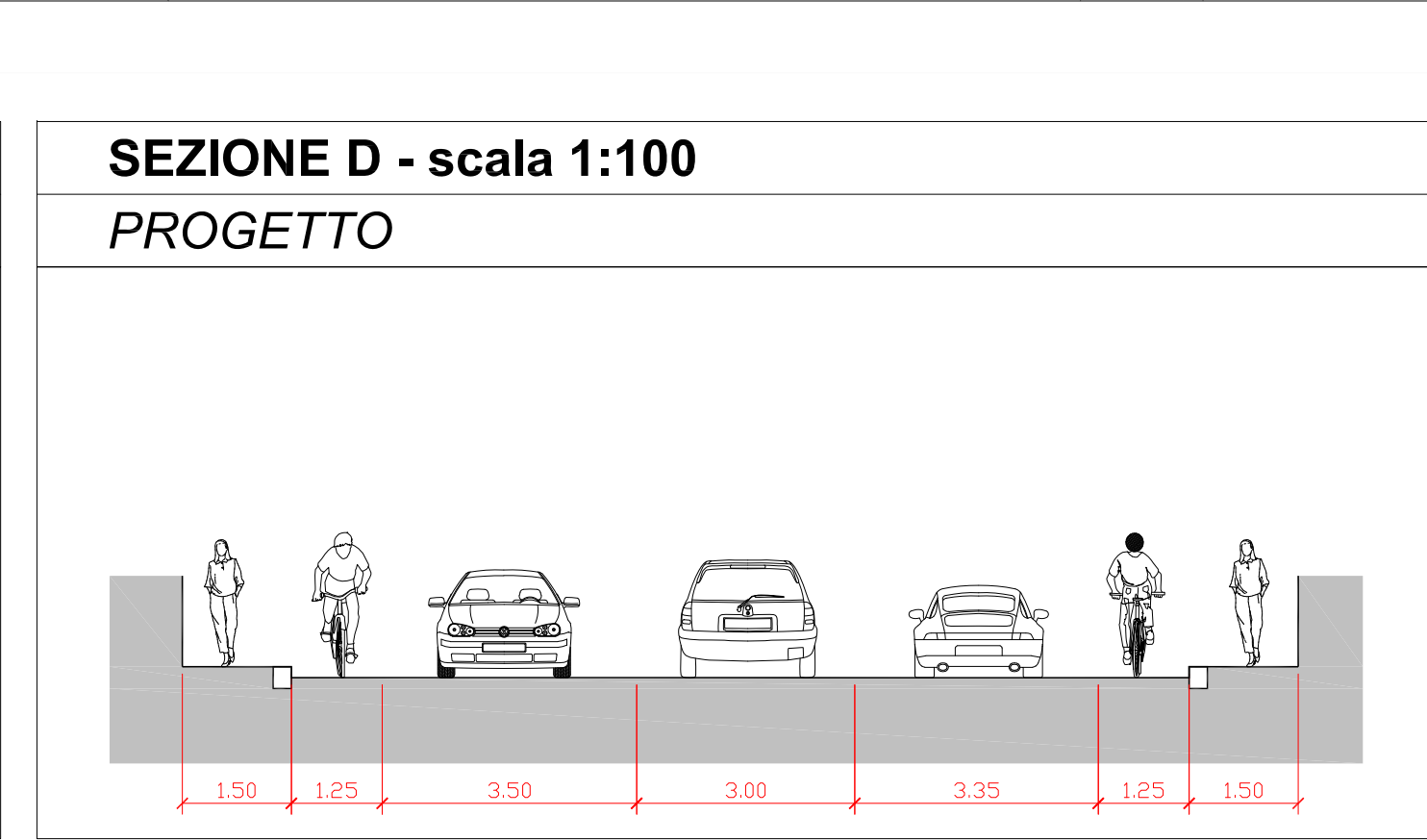
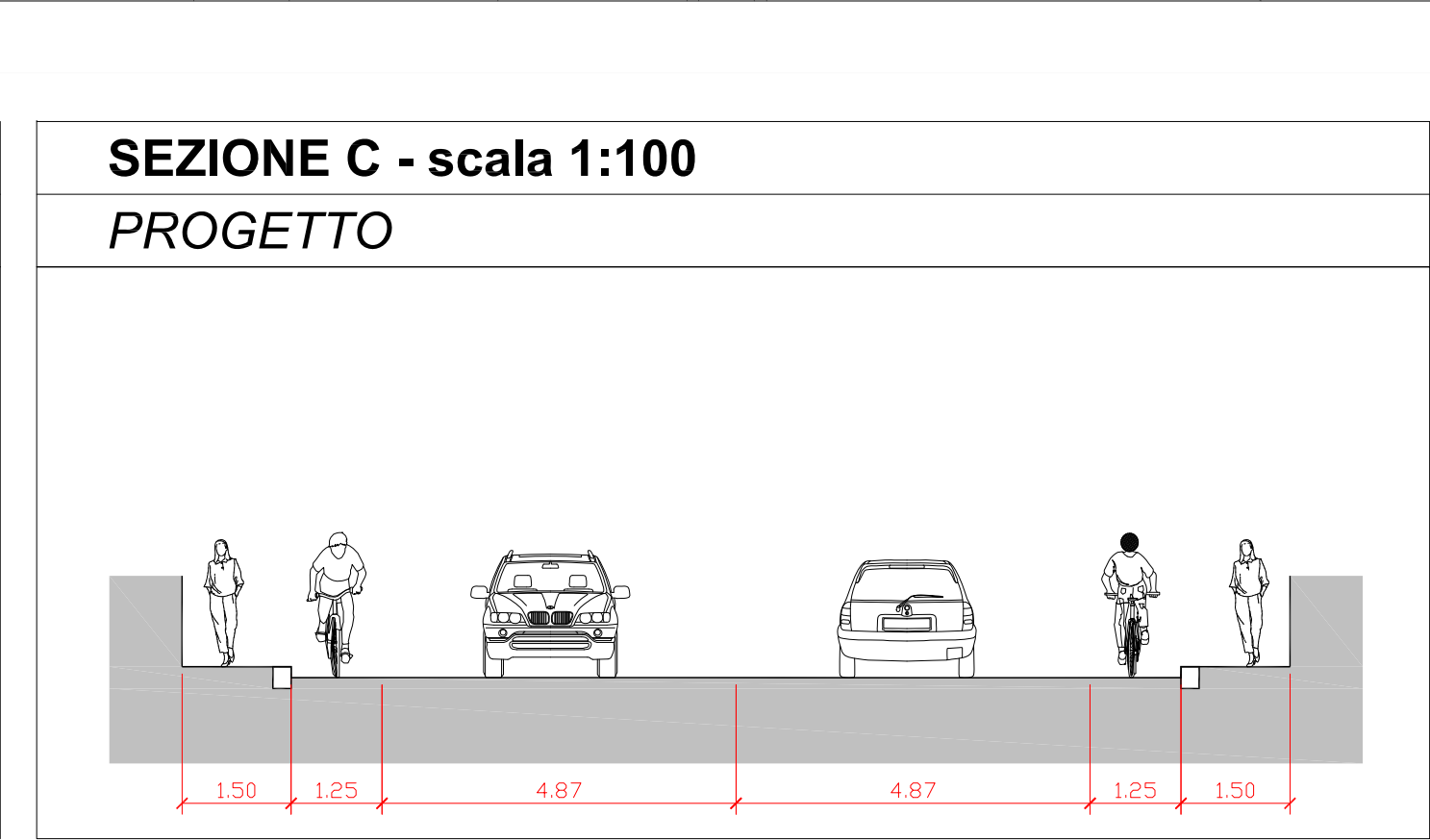
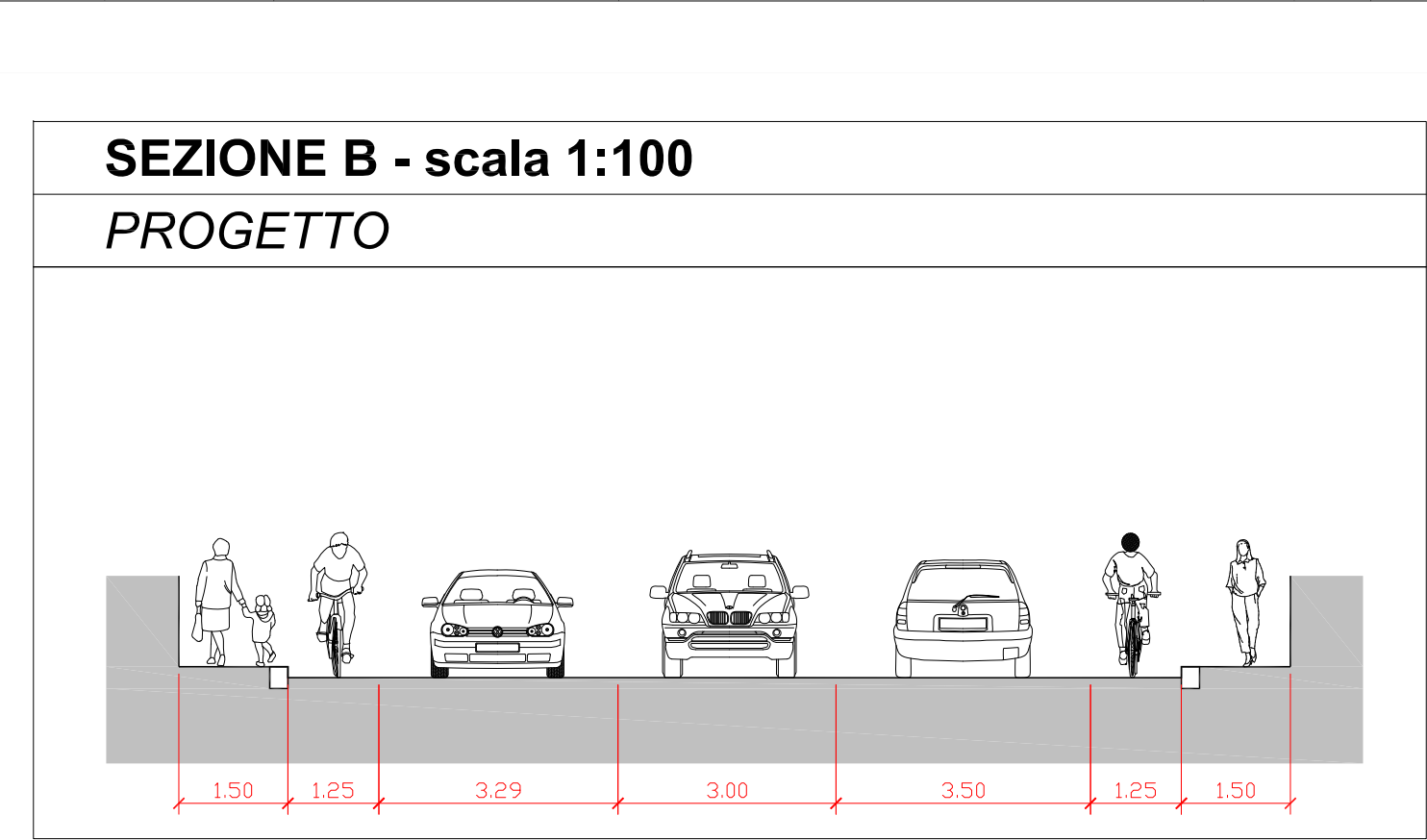
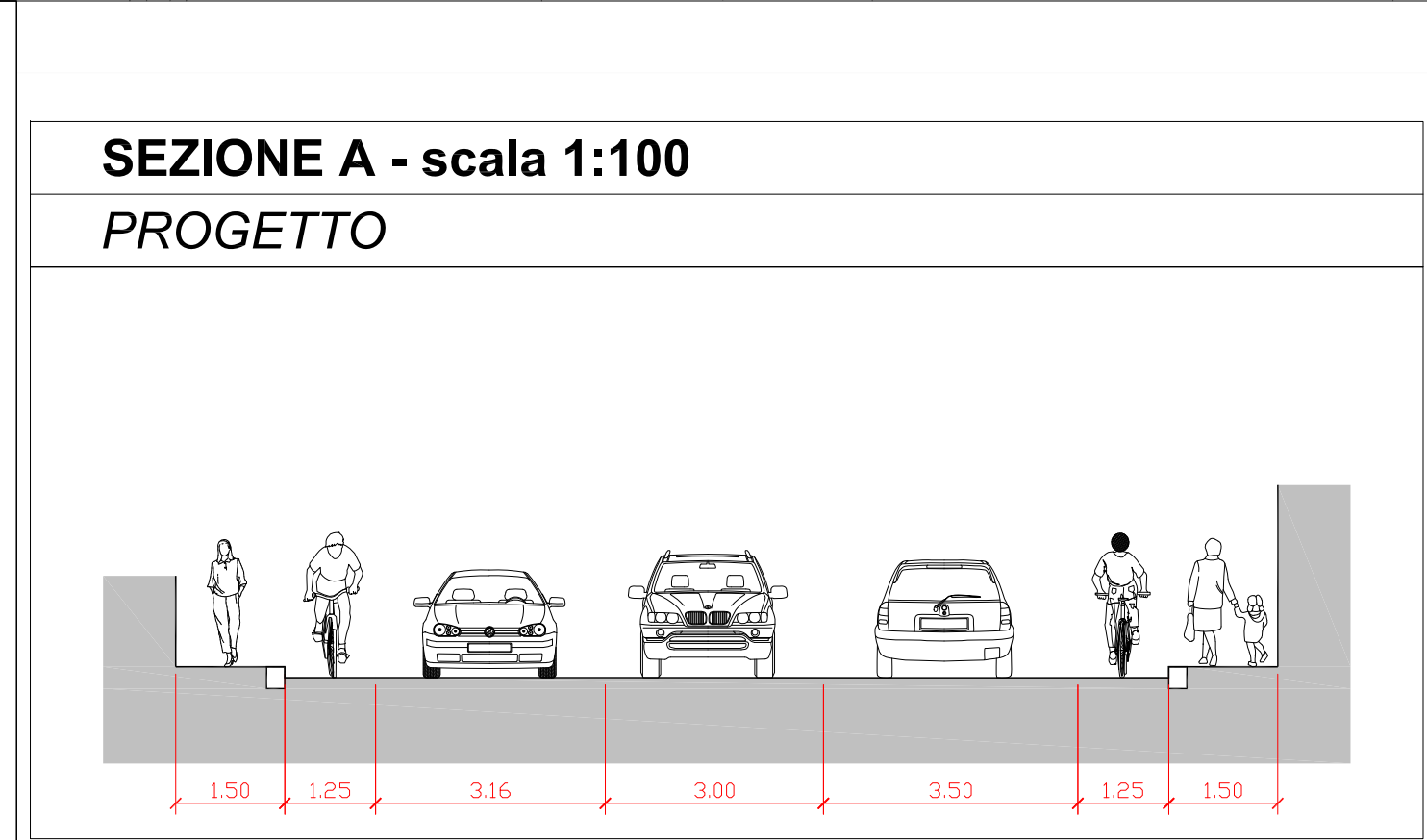
Il Direttore Settore Mobilità Sostenibile e Infrastrutture: Ing. Cleto Carlini

Titolo elaborato: **via Stalingrado PROGETTO - RILIEVO PLANIMETRICO E SEZIONI**

n° tavola	Codice Elaborato	Unità componenti	Codice Edificio/Tratto	Tip. Prog.	Tip. Doc.	ID Doc.	Prog.	Rev.	Scala
B3a	U.O. PROGETTAZIONE E ATTUAZIONE INTERVENTI		S	D	ELG	E 01 0	00	1	1:250

Directory di destinazione:
 revisione elaborato

N. Rev.	Data Rev.	Descrizione Revisione	Visto	Firma	Redazione grafica
1	09-2019				



LEGENDA

- RECINZIONE
- CORDOLO MARCIAPIEDE ESISTENTE
- CORDOLO MARCIAPIEDE DI PROGETTO
- CORDOLO MARCIAPIEDE ANNEGATO DI PROGETTO
- SEGNALETICA ORIZZONTALE BIANCA
- SEGNALETICA ORIZZONTALE GIALLA
- PITTOGRAMMI IN TERMOPLASTICO
- NUOVO TAPPETINO D'USURA
- NUOVO TAPPETINO D'USURA COLORATO
- PAVIMENTAZIONE IN PORFIDO ESISTENTE
- PAVIMENTAZIONE IN AUTOBLOCCANTI ESISTENTE
- PAVIMENTAZIONE IN AUTOBLOCCANTI DI PROGETTO
- PIANTE ESISTENTI
- DISSUASORE ESISTENTE
- DISSUASORE DI PROGETTO
- PUNTO E QUOTA

SEGNALETICA VERTICALE

- PALO E SEGNALETICA ESISTENTE
- PALO E SEGNALE ESISTENTE RICOLLOCATO
- PALO E SEGNALE DI PROGETTO
- SEGNALE DI PROGETTO SU PALO ESISTENTE

LOGES - PERCORSI TATTILI

- DIREZIONE RETTILINEA (30X40cm)
- PERICOLO VALICABILE (60X40cm)
- INCROCIO A 3 O 4 VIE (60X60cm)