

Carta unica del territorio

Tavola dei vincoli

Tutele - Risorse idriche e assetto idrogeologico

Tavola 20 - scala 1:5.000

Bologna. Città che cambia

Approvazione

Delibera di C.C. n. 200 del 13/04/2015

Assessore Urbanistica, Città storica e Ambiente

Patrizia Gabellini

Segretario Generale

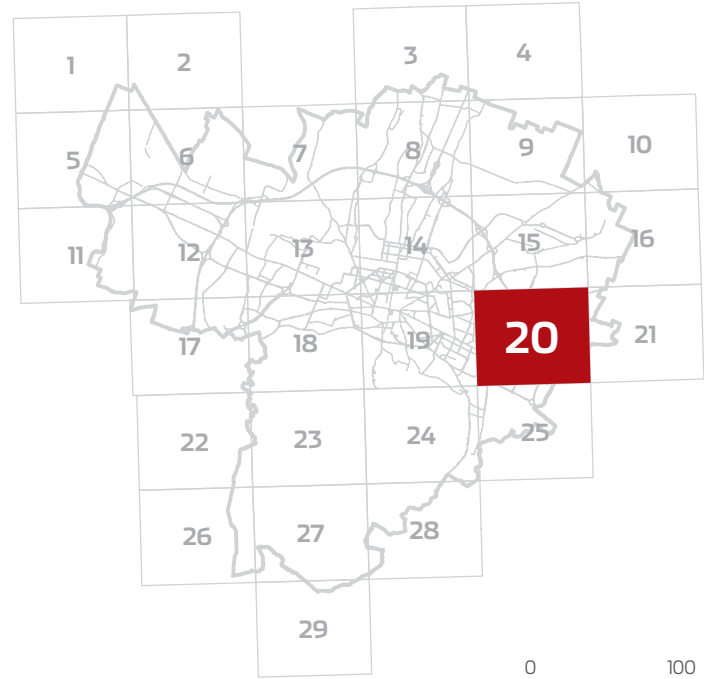
Luca Uguccioni

Direttore Settore Piani e Progetti Urbanistici

Francesco Evangelisti

documento firmato digitalmente

- Alvei attivi e invasi dei bacini idrici
- Reticolo idrografico coperto
- Fasce di tutela fluviale
- Fasce di pertinenza fluviale
- Aree a rischio inondazione 200 anni
- Aree ad alta probabilità di inondazione
- Aree di interventi idraulici strutturali
- Zone di protezione delle acque sotterranee nel territorio pedecollinare e di pianura
- Aree di ricarica tipo A
- Aree di ricarica tipo B
- Aree di ricarica tipo C
- Aree di ricarica tipo D
- Zone di protezione delle acque sotterranee nel territorio collinare
- Aree di ricarica
- Terrazzi alluvionali
- Aree per la salvaguardia delle acque destinate al consumo umano
- Zona di tutela assoluta dei pozzi
- Zona di rispetto dei pozzi
- Variante Poc - Localizzazione degli impianti di distribuzione carburante



Carta unica del territorio

Tavola dei vincoli

Tutele - Elementi naturali e paesaggistici

Tavola 20 - scala 1:5.000

Bologna. Città che cambia

- Approvazione

Delibera di C.C. n. 200 del 13/04/2015
- Assessore Urbanistica, Città storica e Ambiente

Patrizia Gabellini
- Segretario Generale

Luca Uguccioni
- Direttore Settore Piani e Progetti Urbanistici

Francesco Evangelisti

documento firmato digitalmente
- Sistema delle aree forestali boschive
- Calanchi
- Crinali
- Fiumi, torrenti e corsi d'acqua di interesse paesaggistico
- Aree naturali protette
- Parco regionale Gessi Bolognesi e Calanchi dell'Abbadessa
- Area di riequilibrio ecologico Golena San Vitale
- Paesaggio naturale e seminaturale protetto "Colline di San Luca"
- Siti Rete Natura 2000
- Immobili vincolati ai sensi dell'art.136 del D. Lgs. 42/2004
- Sistema della collina
- Zone di particolare interesse paesaggistico-ambientale della pianura
- Zone di particolare interesse paesaggistico-ambientale
- Viabilità panoramica
- Variante Poc - Localizzazione degli impianti di distribuzione carburante



La tavola CTC n. 20 rappresenta l'elemento 221091 della Carta Tecnica Regionale I:5.000

Sistema cartografico: UTM-ED50+

Carta unica del territorio

Tavola dei vincoli

Tutele - Testimonianze storiche e archeologiche

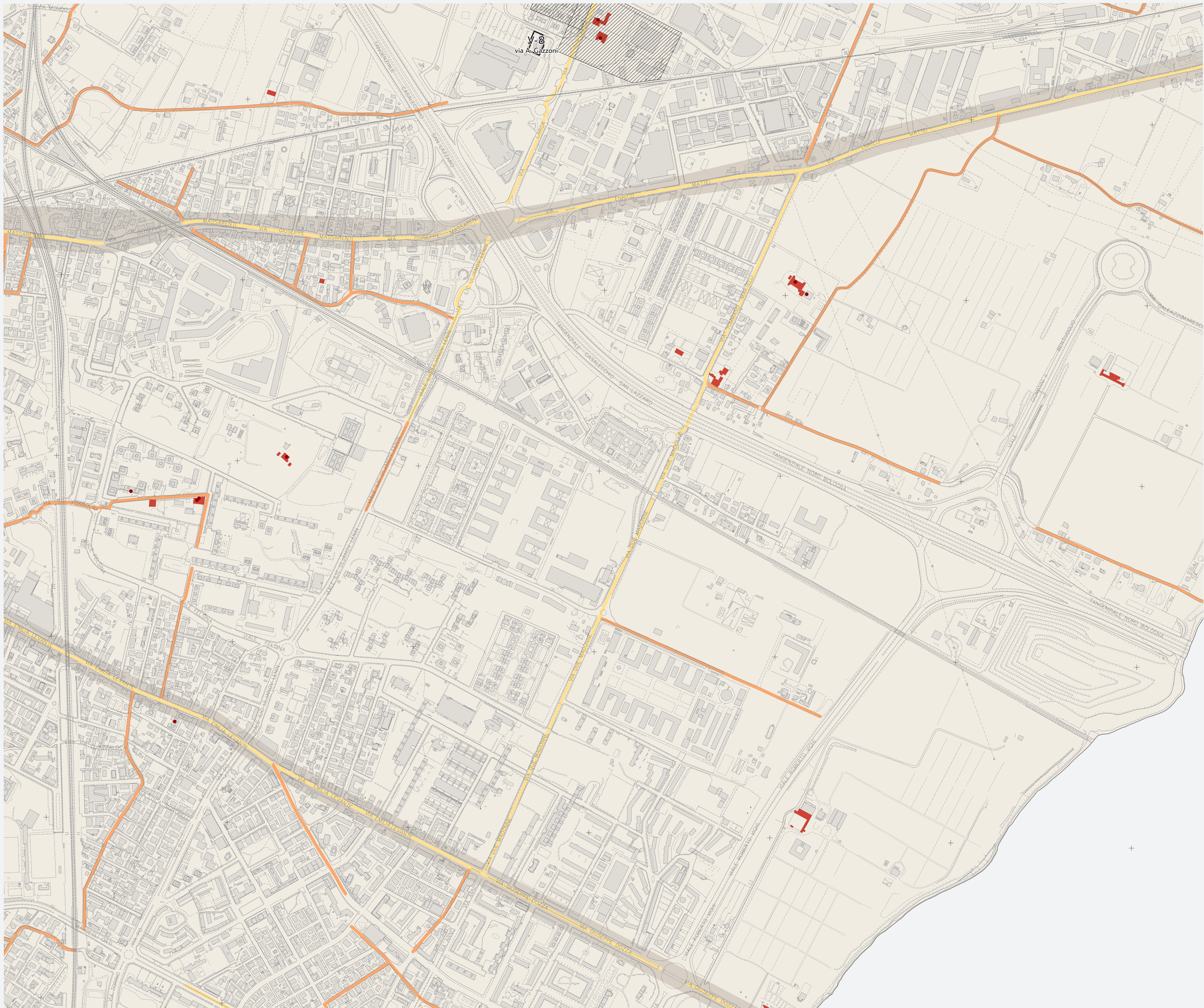
Tavola 20 - scala 1:5.000

Bologna. Città che cambia

- Approvazione
- Delibera di C.C. n. 200 del 13/04/2015
- Assessore Urbanistica, Città storica e Ambiente
- Patrizia Gabellini
- Segretario Generale
- Luca Uguccioni
- Direttore Settore Piani e Progetti Urbanistici
- Francesco Evangelisti
- documento firmato digitalmente
- Aree di accertata e rilevante consistenza archeologica
- Aree di concentrazione di materiali archeologici e fascia di rispetto archeologico della via Emilia
- Zona ad alta potenzialità archeologica
- Zona a media potenzialità archeologica
- Zona a bassa potenzialità archeologica
- Zona di tutela della struttura centuriata
- Edifici di interesse storico-architettonico
- Edifici di interesse storico-architettonico
- Aree gravate di prescrizione di tutela indiretta (D.Lgs. 42/2004, art.45)
- Beni culturali oggetto di dichiarazione (D.Lgs. 42/2004, art.13)
- Agglomerati di interesse storico architettonico
- Sistema storico delle acque derivate
- Canali superficiali
- Canali tombati
- Viabilità storica
- Tipo I
- Tipo II
- Variante Poc - Localizzazione degli impianti di distribuzione carburante



0 100 200 300 400 500 m



La tavola CTC n. 20 rappresenta l'elemento 221091 della Carta Tecnica Regionale 1:5.000

Sistema cartografico: UTM-ED50+

Carta unica del territorio
Tavola dei vincoli

Tutele - Rischio sismico
Tavola 20 - scala 1:5.000

Bologna. Città che cambia

Approvazione

Delibera di C.C. n. 200 del 13/04/2015

Assessore Urbanistica, Città storica e Ambiente

Patrizia Gabellini

Segretario Generale

Luca Uguccioni

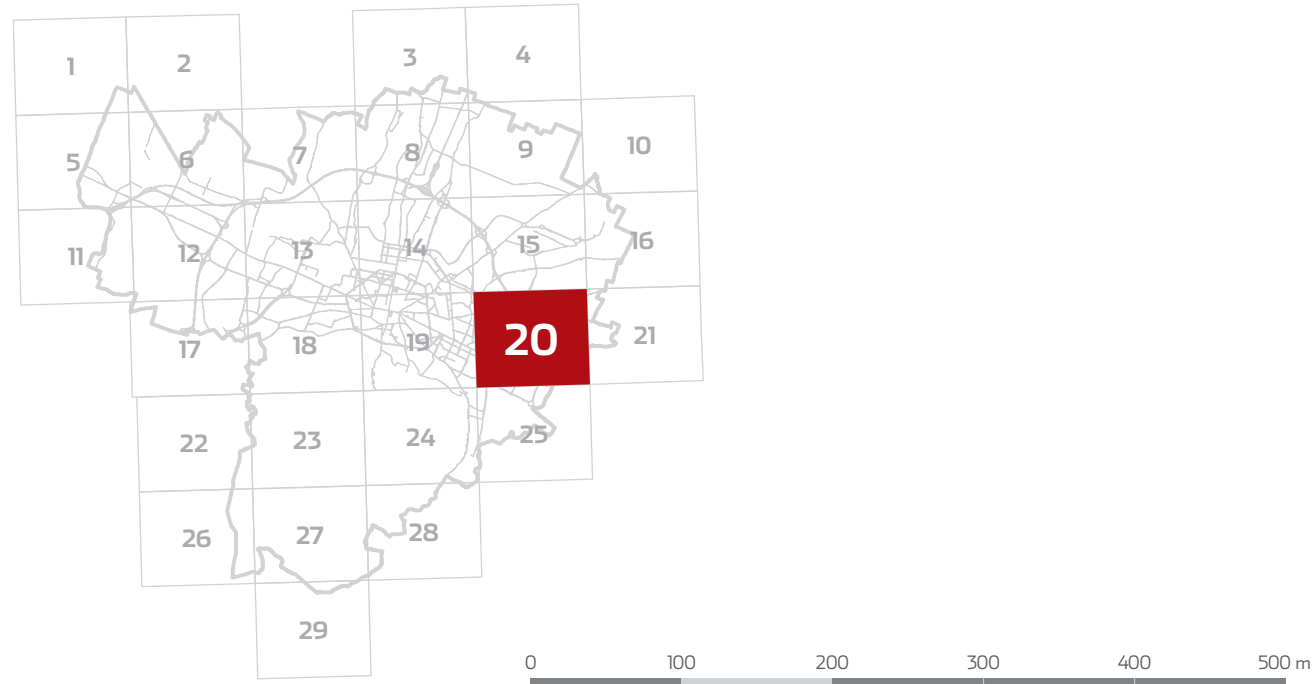
Direttore Settore Piani e Progetti Urbanistici

Francesco Evangelisti

documento firmato digitalmente

Sistema delle aree suscettibili di effetti locali

Variante Poc - Localizzazione degli impianti di distribuzione carburante



Carta unica del territorio
Tavola dei vincoli

Vincoli - Infrastrutture, suolo e servitù
Tavola 20 - scala 1:5.000

Bologna. Città che cambia

- tavola approvata
xxx 2017

Assessore Urbanistica e Ambiente
Valentina Orioli

Segretario Generale
Roberto Finardi

Direttore Settore Piani e Progetti Urbanistici
Francesco Evangelisti
documento firmato digitalmente
- Ferrovie

Strade

Gasdotti

Depuratore

Cimiteri

Aree a rischio di incidente rilevante

Aree percorse da incendi

Siti oggetto di procedimento di bonifica ai sensi del D. Lgs. 152/06 e ss. mm. e ii.

Servitù militari

Fascia del dominio ai 20mt

Fascia del dominio ai 100mt

Fascia del dominio ai 200mt

Fascia del dominio ai 500mt
- Variante Poc - Localizzazione degli impianti di distribuzione carburante



La tavola CTC n. 20 rappresenta l'elemento 221091 della Carta Tecnica Regionale 1:5.000

Sistema cartografico: UTM-ED50+

Carta unica del territorio

Tavola dei vincoli

Vincoli - Elettromagnetismo

Tavola 20 - scala 1:5.000

Bologna. Città che cambia

Approvazione

Delibera di C.C. n. 200 del 13/04/2015

Assessore Urbanistica, Città storica e Ambiente

Patrizia Gabellini

Segretario Generale

Luca Uguccioni

Direttore Settore Piani e Progetti Urbanistici

Francesco Evangelisti

documento firmato digitalmente

Elettrodotti ad alta e media tensione

Cabine ad alta e media tensione

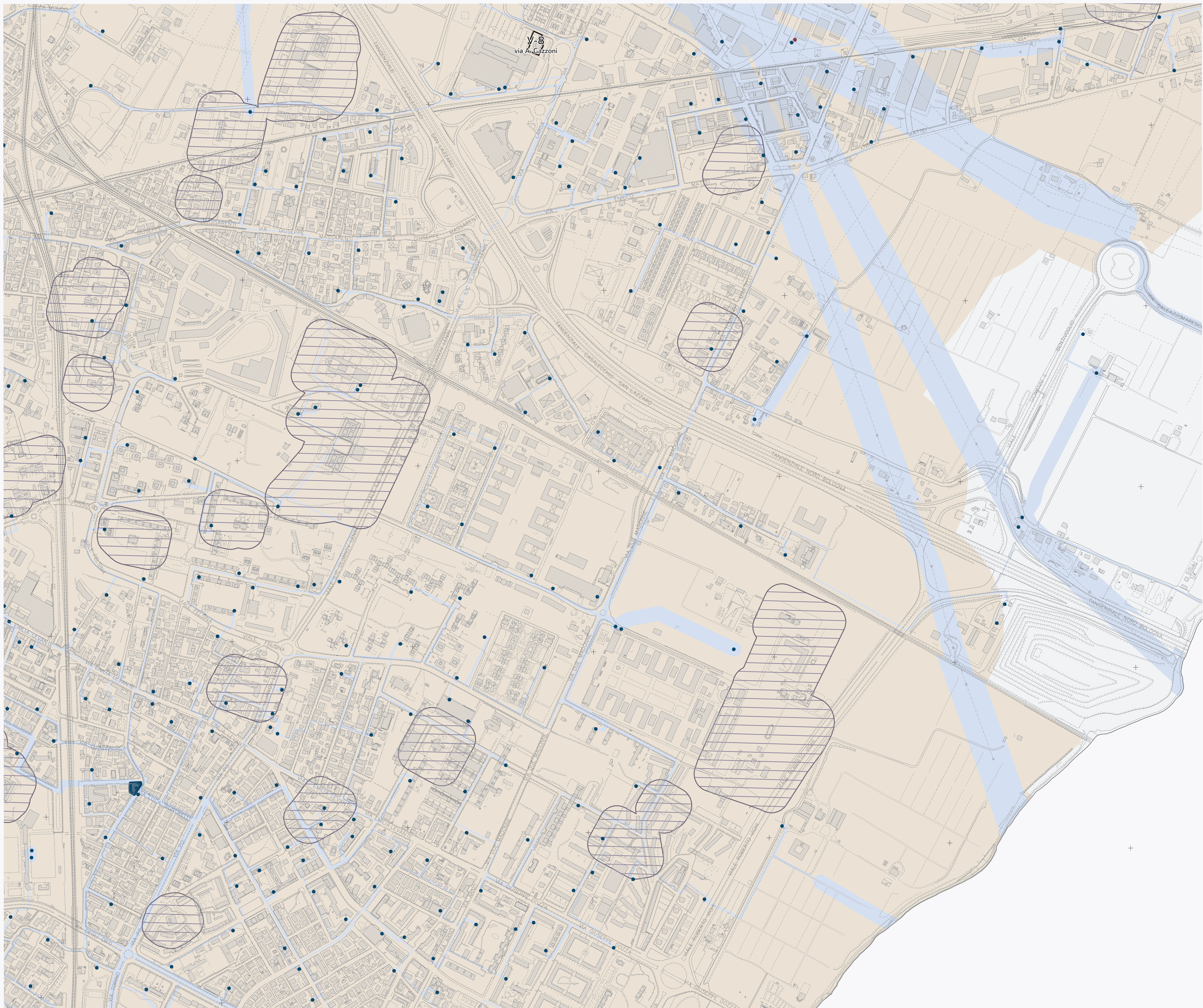
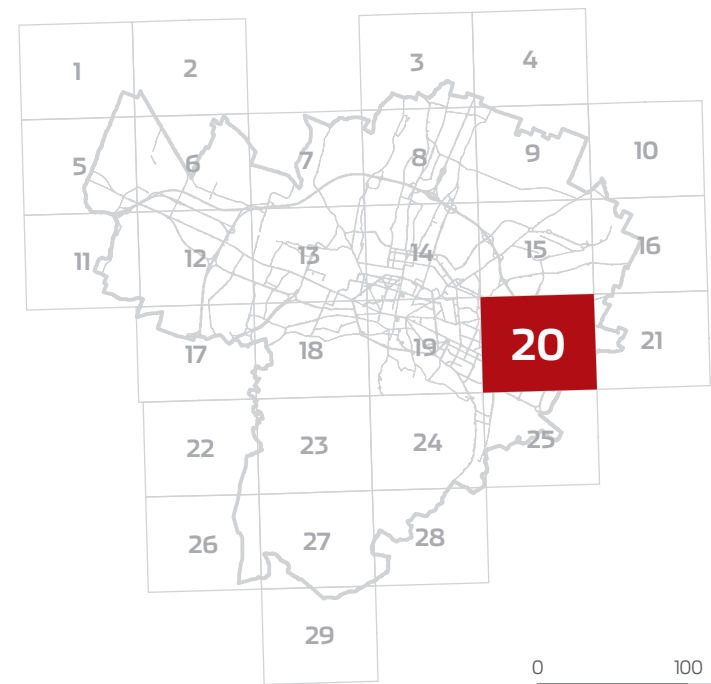
Emittenza radiotelevisiva

Area di divieto di localizzazione impianti

Fascia di ambientazione degli impianti

Impianti fissi di telefonia mobile

Variante Poc - Localizzazione degli impianti di distribuzione carburante



La tavola CTC n. 20 rappresenta l'elemento 221091 della Carta Tecnica Regionale 1:5.000

Sistema cartografico: UTM-ED50+

Carta unica del territorio

Tavola dei vincoli

Vincoli - Infrastrutture per la navigazione aerea/

Tavola 20 - scala 1:5.000

Bologna. Città che cambia

tavola adottata
novembre 2017

Assessore Urbanistica, Edilizia privata, Ambiente,
Tutela e riqualificazione del Centro storico
Valentina Orioli

Segretario Generale
Roberto Finardi

Direttore Settore Piani e Progetti Urbanistici
Francesco Evangelisti
documento firmato digitalmente

- Zone di tutela

Zona di tutela A

Zona di tutela B

Zona di tutela C

Zona di tutela D

Curve di isorischio

Attuali

Area ad alta tutela

Area interna

Area intermedia

Future

Area ad alta tutela

Area interna

Area intermedia

Limite della zonizzazione acustica dell'intorno aeroportuale

Variante Poc - Localizzazione degli impianti di distribuzione carburante

