

Carta unica del territorio

Tavola dei vincoli

Tutele - Risorse idriche e assetto idrogeologico

Tavola 6 - scala 1:5.000

Bologna. Città che cambia

tavola approvata

febbraio 2020

Assessore Urbanistica, Edilizia privata, Ambiente, Tutela e riqualificazione della Città storica, Progetto candidatura UNESCO portici

Valentina Orioli

Segretario Generale

Roberto Finardi

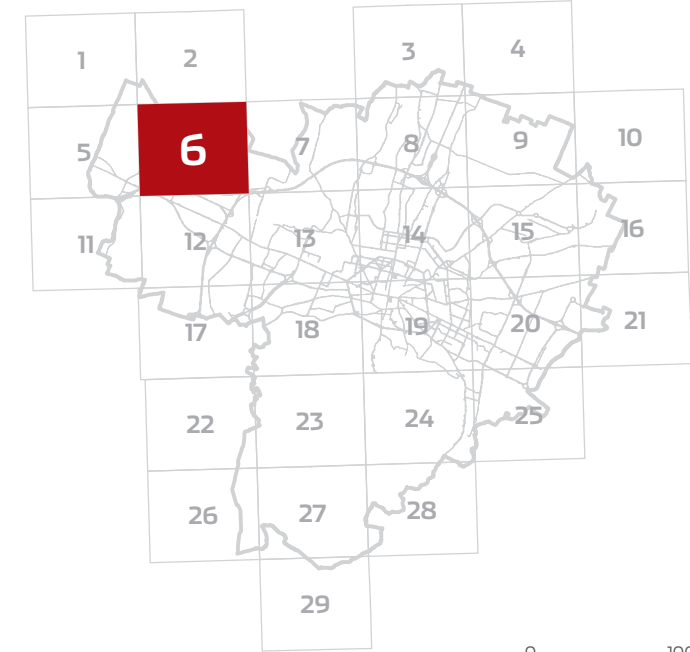
Direttore Settore Piani e Progetti Urbanistici

Francesco Evangelisti

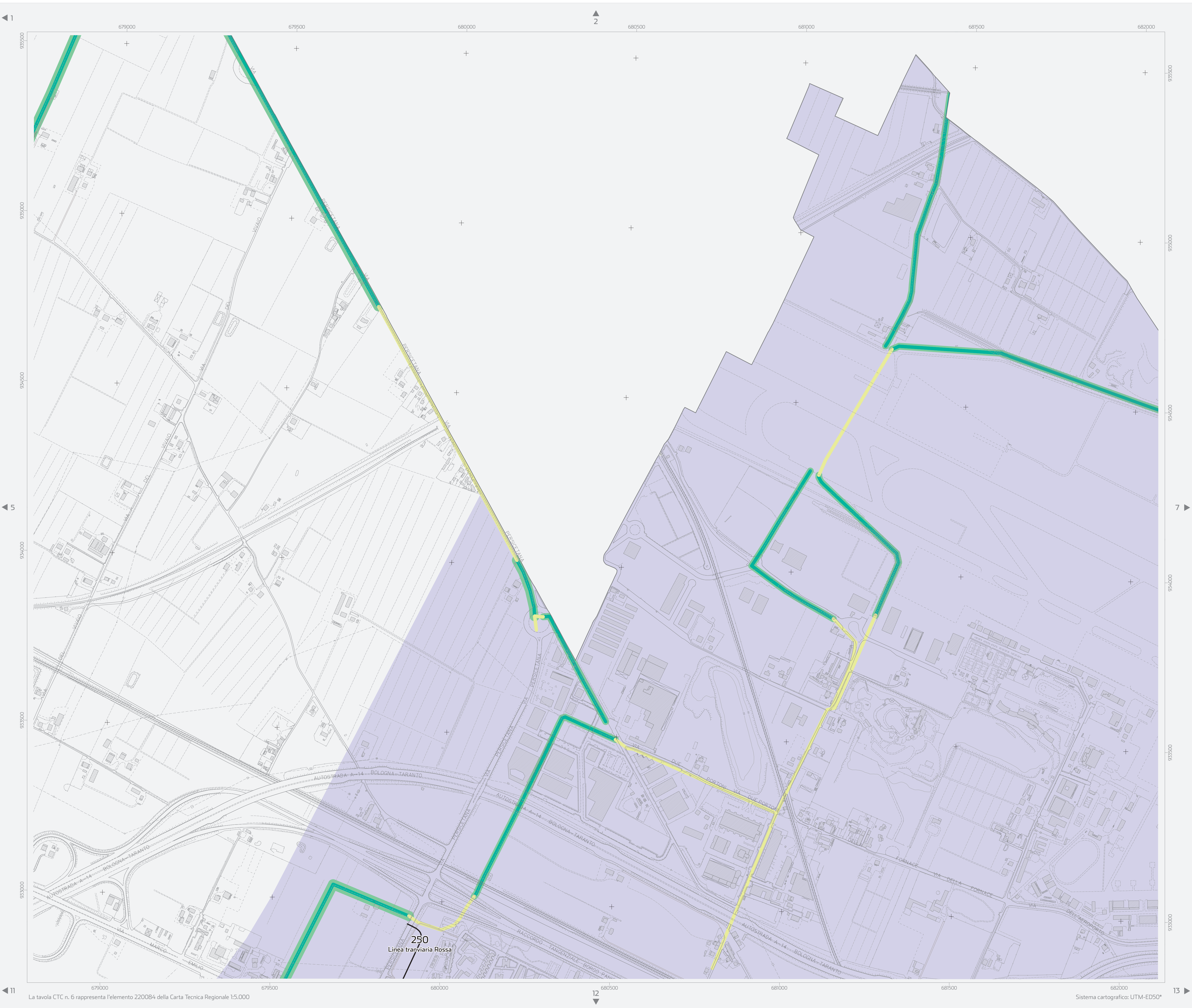
documento firmato digitalmente

- Alvei attivi e invasi dei bacini idrici
- Reticolo idrografico coperto
- Fasce di tutela fluviale
- Fasce di pertinenza fluviale
- Aree a rischio inondazione 200 anni
- Aree ad alta probabilità di inondazione
- Zone di protezione delle acque sotterranee nel territorio pedecollinare e di pianura
- Aree di ricarica tipo A
- Aree di ricarica tipo B
- Aree di ricarica tipo C
- Aree di ricarica tipo D
- Zone di protezione delle acque sotterranee nel territorio collinare
- Aree di ricarica
- Terrazzi alluvionali
- Aree per la salvaguardia delle acque destinate al consumo umano
- Zona di tutela assoluta dei pozzi
- Zona di rispetto dei pozzi

Poc - Prima linea tranviaria di Bologna (linea Rossa)



0 100 200 300 400 500 m



Carta unica del territorio

Tavola dei vincoli

Tutele - Elementi naturali e paesaggistici

Tavola 6 - scala 1:5.000

Bologna. Città che cambia

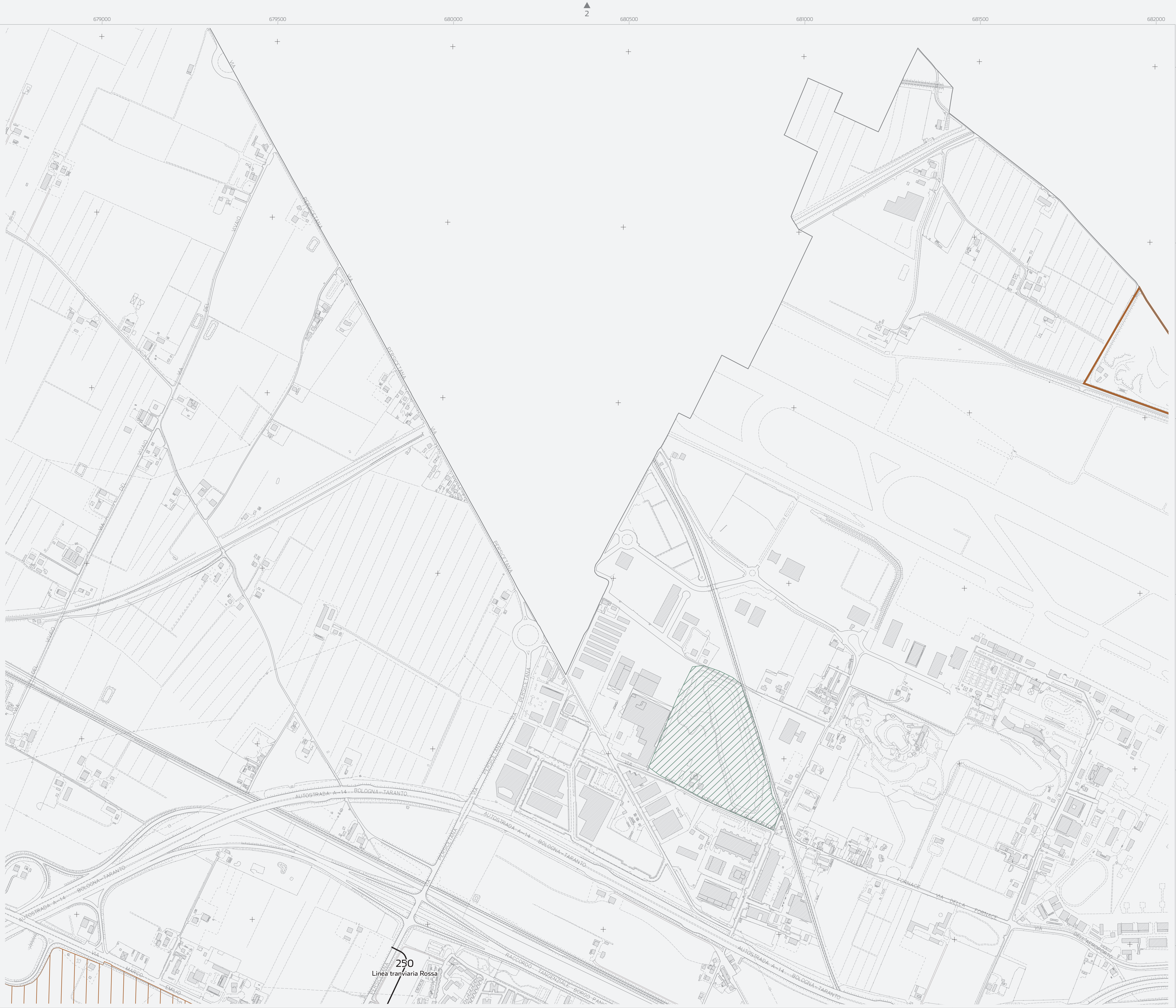
tavola approvata
febbraio 2020

Assessore Urbanistica, Edilizia privata, Ambiente, Tutela e riqualificazione
della Città storica, Progetto candidatura UNESCO portici
Valentina Orioli

Segretario Generale
Roberto Finardi

Direttore Settore Piani e Progetti Urbanistici
Francesco Evangelisti
documento firmato digitalmente

- Sistema delle aree forestali boschive
- Calanchi
- Crinali
- Fiumi, torrenti e corsi d'acqua di interesse paesaggistico
- Aree naturali protette
- Parco regionale Gessi Bolognesi e Calanchi dell'Abbadessa
- Area di riequilibrio ecologico Golena San Vitale
- Paesaggio naturale e seminaturale protetto "Colline di San Luca"
- Siti Rete Natura 2000
- Sic IT4050018 - Golena San Vitale e Golena del Lippo
- Sic-Zps IT4050029 - Boschi di San Luca e Destra Reno
- Immobili vincolati ai sensi dell'art.136 del D. Lgs. 42/2004
- Sistema della collina
- Zone di particolare interesse paesaggistico-ambientale della pianura
- Zone di particolare interesse paesaggistico-ambientale
- Viabilità panoramica
- Alberi monumentali d'Italia e di pregio regionale
- Alberi monumentali
- Alberi monumentali dichiarati di notevole interesse pubblico
- Poc - Prima linea tranviaria di Bologna (linea Rossa)



La tavola CTC n. 6 rappresenta l'elemento 220084 della Carta Tecnica Regionale 1:5.000

Sistema cartografico: UTM-ED50+

Carta unica del territorio

Tavola dei vincoli

Tutele - Testimonianze storiche e archeologiche

Tavola 6 - scala 1: 5.000

Bologna. Città che cambia

Approvazione

Delibera di C.C. n. 200 del 13/04/2015

Assessore Urbanistica, Città storica e Ambiente

Patrizia Gabellini

Segretario Generale

Luca Uguccioni

Direttore Settore Piani e Progetti Urbanistici

Francesco Evangelisti

documento firmato digitalmente

Aree di accertata e rilevante consistenza archeologica

Aree di concentrazione di materiali archeologici e fascia di rispetto archeologico della via Emilia

Zona ad alta potenzialità archeologica

Zona a media potenzialità archeologica

Zona a bassa potenzialità archeologica

Zona di tutela della struttura centuriata

Edifici di interesse storico-architettonico

Edifici di interesse storico-architettonico

Aree gravate di prescrizione di tutela indiretta (D.Lgs. 42/2004, art.45)

Beni culturali oggetto di dichiarazione (D.Lgs. 42/2004, art.13)

Agglomerati di interesse storico architettonico

Sistema storico delle acque derivate

Canali superficiali

Canali tombati

Viabilità storica

Tipo I

Tipo II

Poc - Prima linea tranviaria di Bologna (linea Rossa)



0 100 200 300 400 500 m



La tavola CTC n. 6 rappresenta l'elemento 220084 della Carta Tecnica Regionale 1:5.000

Sistema cartografico: UTM-ED50+

Carta unica del territorio

Tavola dei vincoli

Tutele - Rischio sismico

Tavola 6 - scala 1:5.000

Bologna. Città che cambia

Approvazione

Delibera di C.C. n. 200 del 13/04/2015

Assessore Urbanistica, Città storica e Ambiente

Patrizia Gabellini

Segretario Generale

Luca Uguccioni

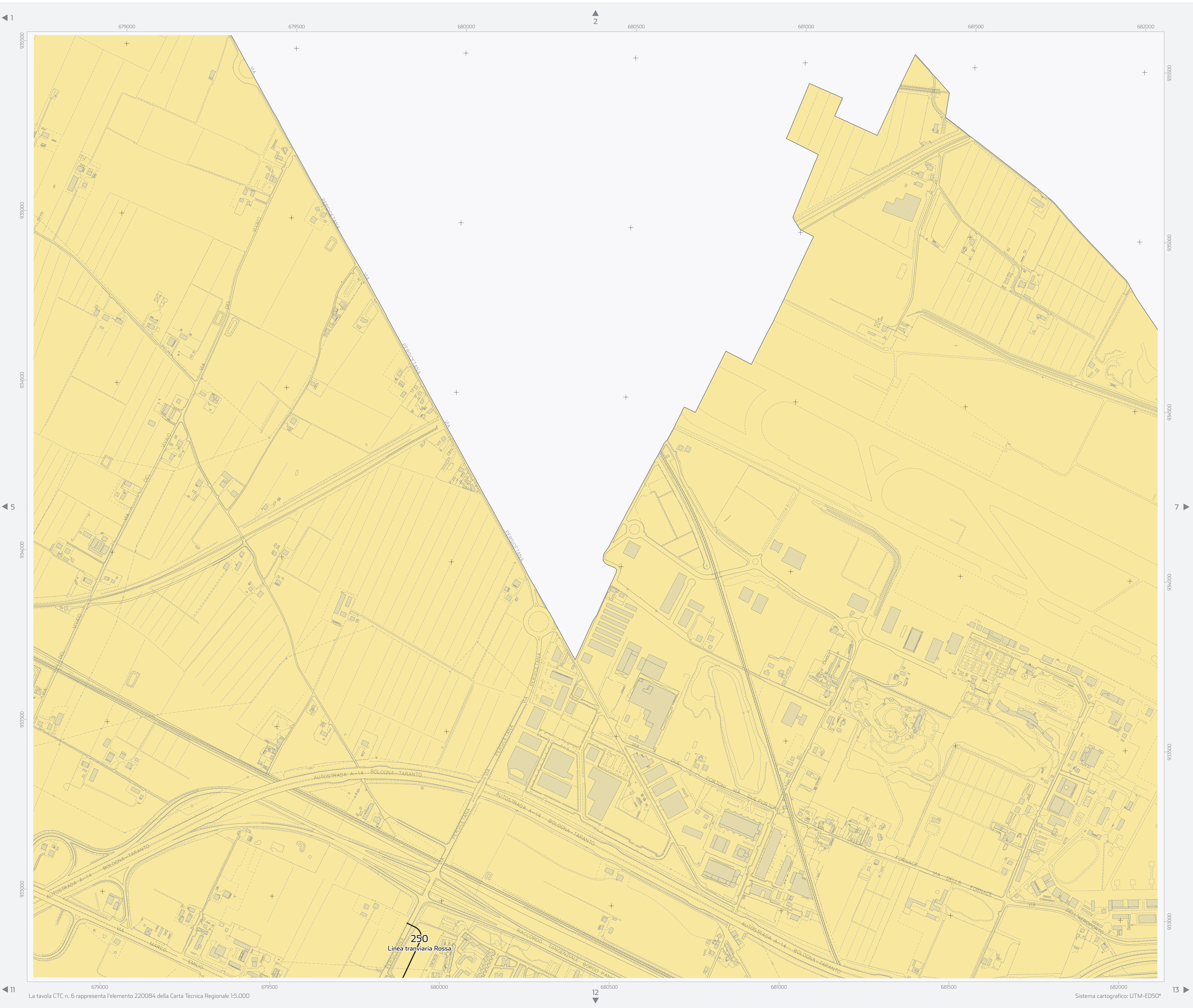
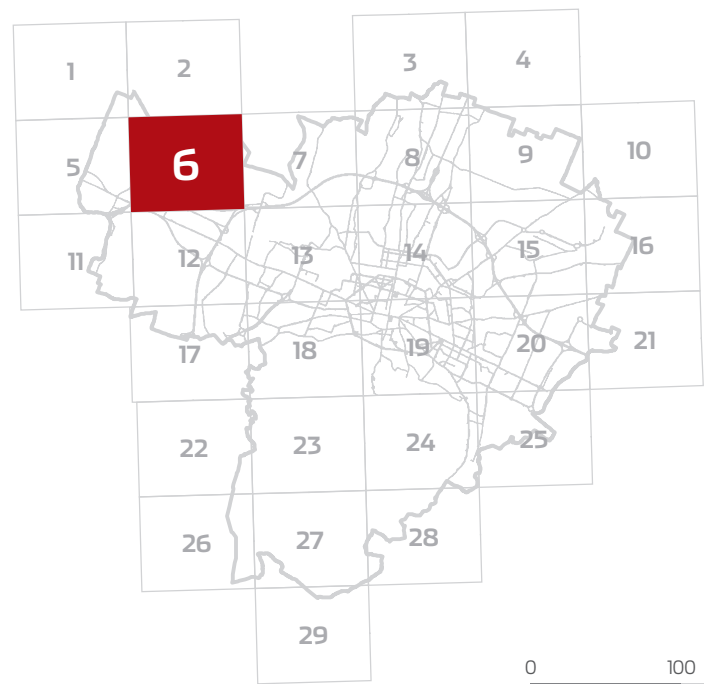
Direttore Settore Piani e Progetti Urbanistici

Francesco Evangelisti

documento firmato digitalmente

Sistema delle aree suscettibili di effetti locali

Poc - Prima linea tranviaria di Bologna (linea Rossa)



Carta unica del territorio

Tavola dei vincoli

Vincoli - Infrastrutture, suolo e servitù

Tavola 6 - scala 1:5.000

Bologna. Città che cambia

tavola approvata
febbraio 2020

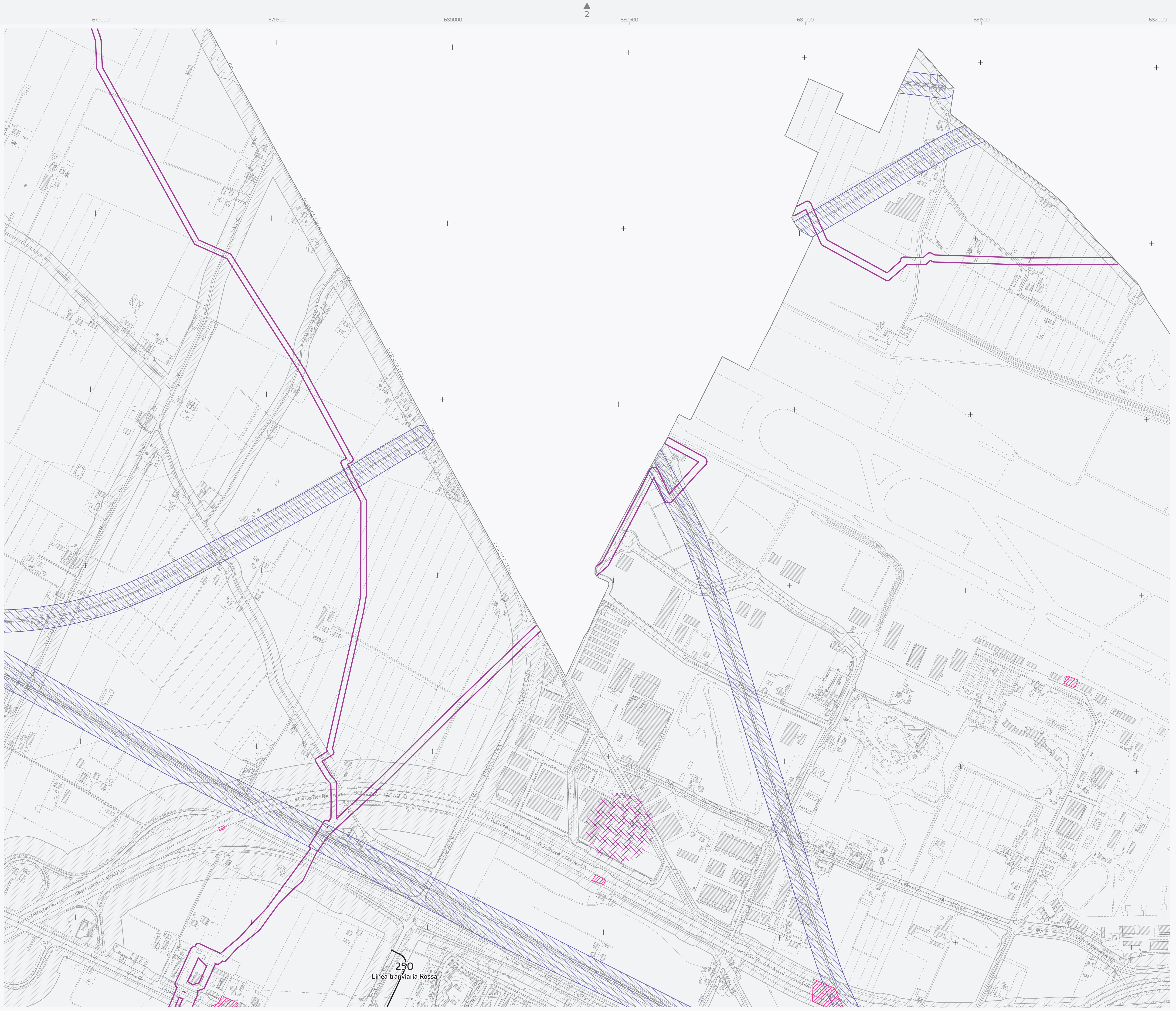
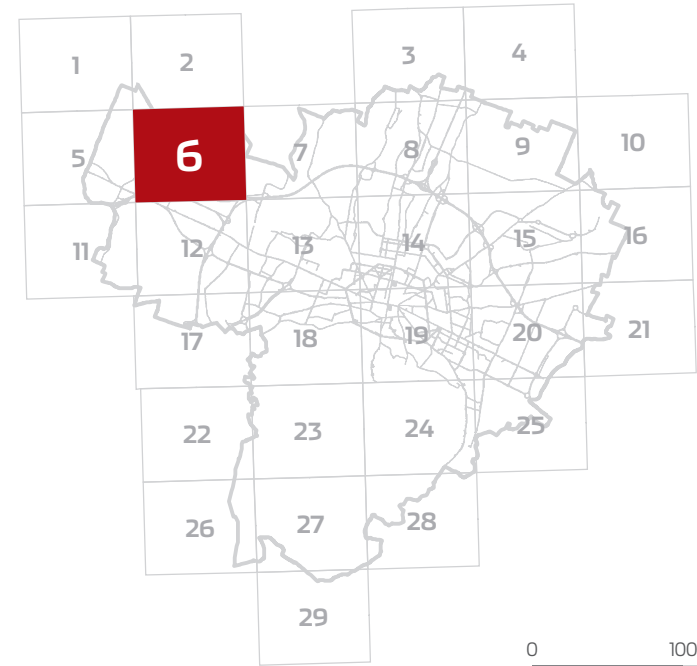
Assessore Urbanistica, Edilizia privata, Ambiente, Tutela e riqualificazione
della Città storica, Progetto candidatura UNESCO portici
Valentina Orioli

Segretario Generale
Roberto Finardi

Direttore Settore Piani e Progetti Urbanistici
Francesco Evangelisti
documento firmato digitalmente

- Ferrovie
- Strade
- Gasdotti
- Depuratore
- Cimiteri
- Aree a rischio di incidente rilevante
- Aree percorse da incendi
- Siti oggetto di procedimento di bonifica ai sensi del D. Lgs. 152/06 e ss. mm. e ii.
- Servitù militari
- Fascia del dominio ai 20mt
- Fascia del dominio ai 100mt
- Fascia del dominio ai 200mt
- Fascia del dominio ai 500mt

Poc - Prima linea tranviaria di Bologna (linea Rossa)



La tavola CTC n. 6 rappresenta l'elemento 220084 della Carta Tecnica Regionale 1:5.000

Sistema cartografico: UTM-ED50+

Carta unica del territorio

Tavola dei vincoli

Vincoli - Elettromagnetismo

Tavola 6 - scala 1:5.000

Bologna. Città che cambia

- tavola approvata
febbraio 2020

Assessore Urbanistica, Edilizia privata, Ambiente, Tutela e riqualificazione
della Città storica, Progetto candidatura UNESCO portici
Valentina Orioli

Segretario Generale
Roberto Finardi

Direttore Settore Piani e Progetti Urbanistici
Francesco Evangelisti
documento firmato digitalmente
- Elettrodotti ad alta e media tensione

Cabine di trasformazione primarie (AT/MT) e secondarie (MT/BT)

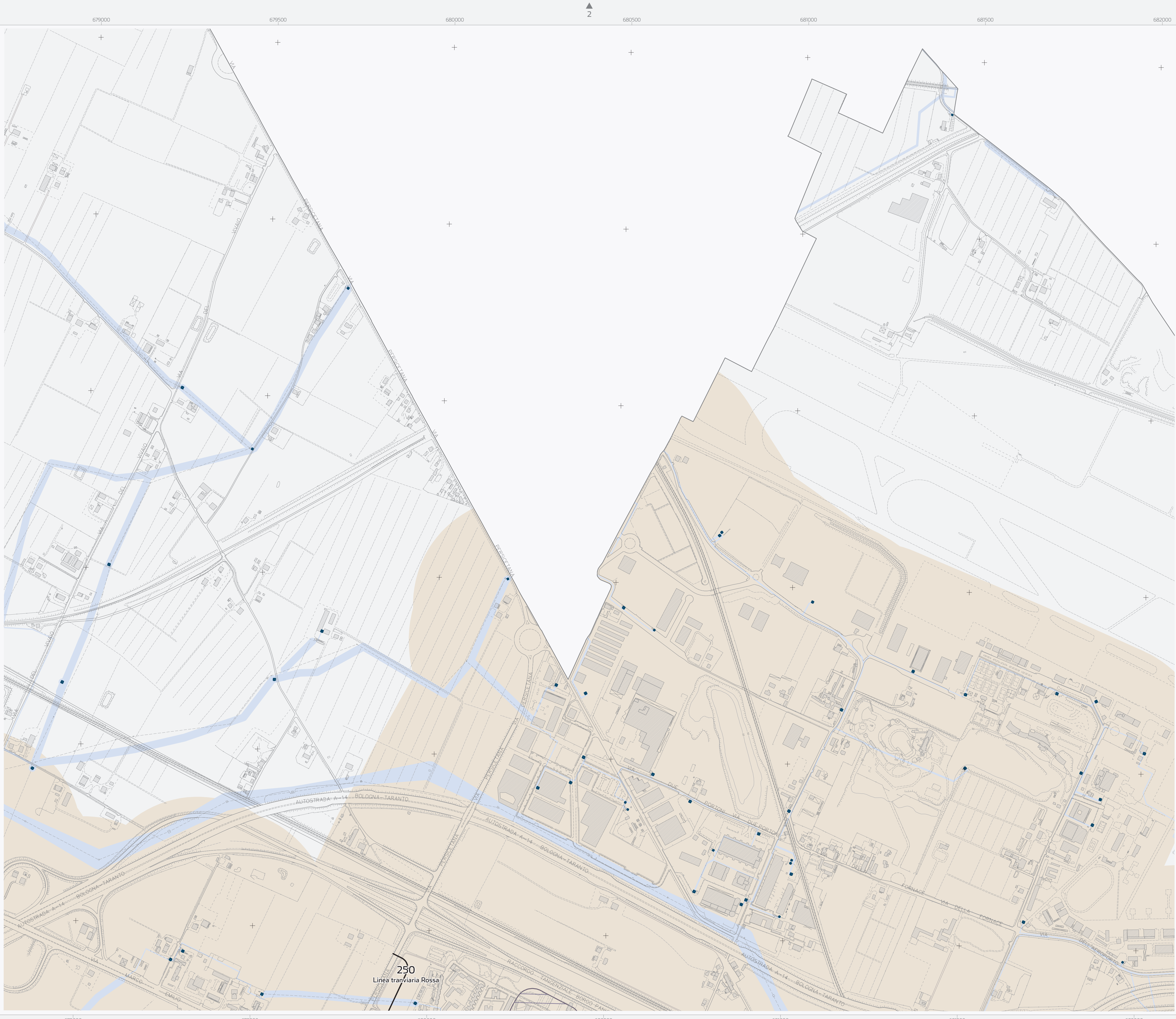
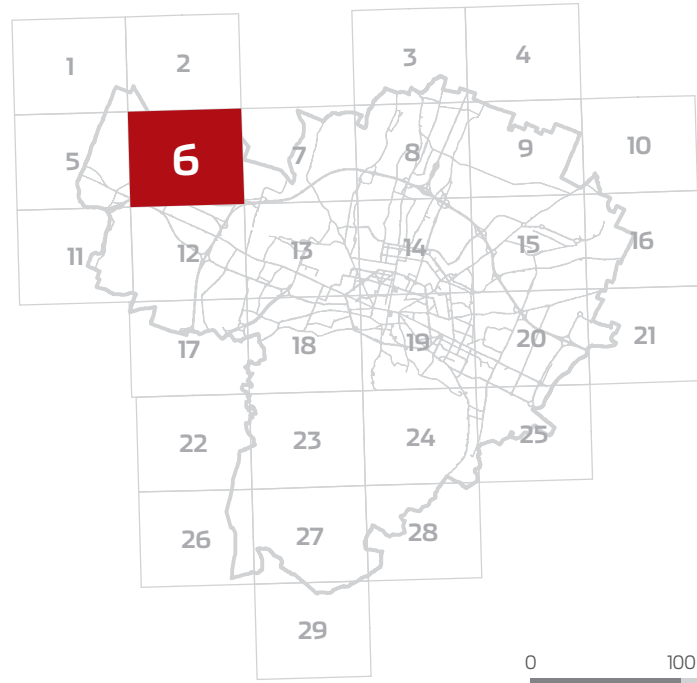
Emittenza radiotelevisiva

Area di divieto di localizzazione impianti

Fascia di ambientazione degli impianti

Aree con divieto di localizzazione di impianti fissi di telefonia mobile

Poc - Prima linea tranviaria di Bologna (linea Rossa)



La tavola CTC n. 6 rappresenta l'elemento 220084 della Carta Tecnica Regionale 1:5.000

Carta unica del territorio

Tavola dei vincoli

Vincoli - Infrastrutture per la navigazione aerea/

Tavola 6 - scala 1: 5.000

tavola approvata

luglio 2020

Assessore Urbanistica, Edilizia privata, Ambiente, Tutela e riqualificazione

della Città storica, Patto per il clima, Progetto candidatura UNESCO portici

Valentina Orioli

Segretario Generale

Roberto Finardi

Direttore Ufficio di Piano

Francesco Evangelisti

documento firmato digitalmente

Zone di tutela

Zona di tutela A

Zona di tutela B

Zona di tutela C

Zona di tutela D

Curve di isorischio future

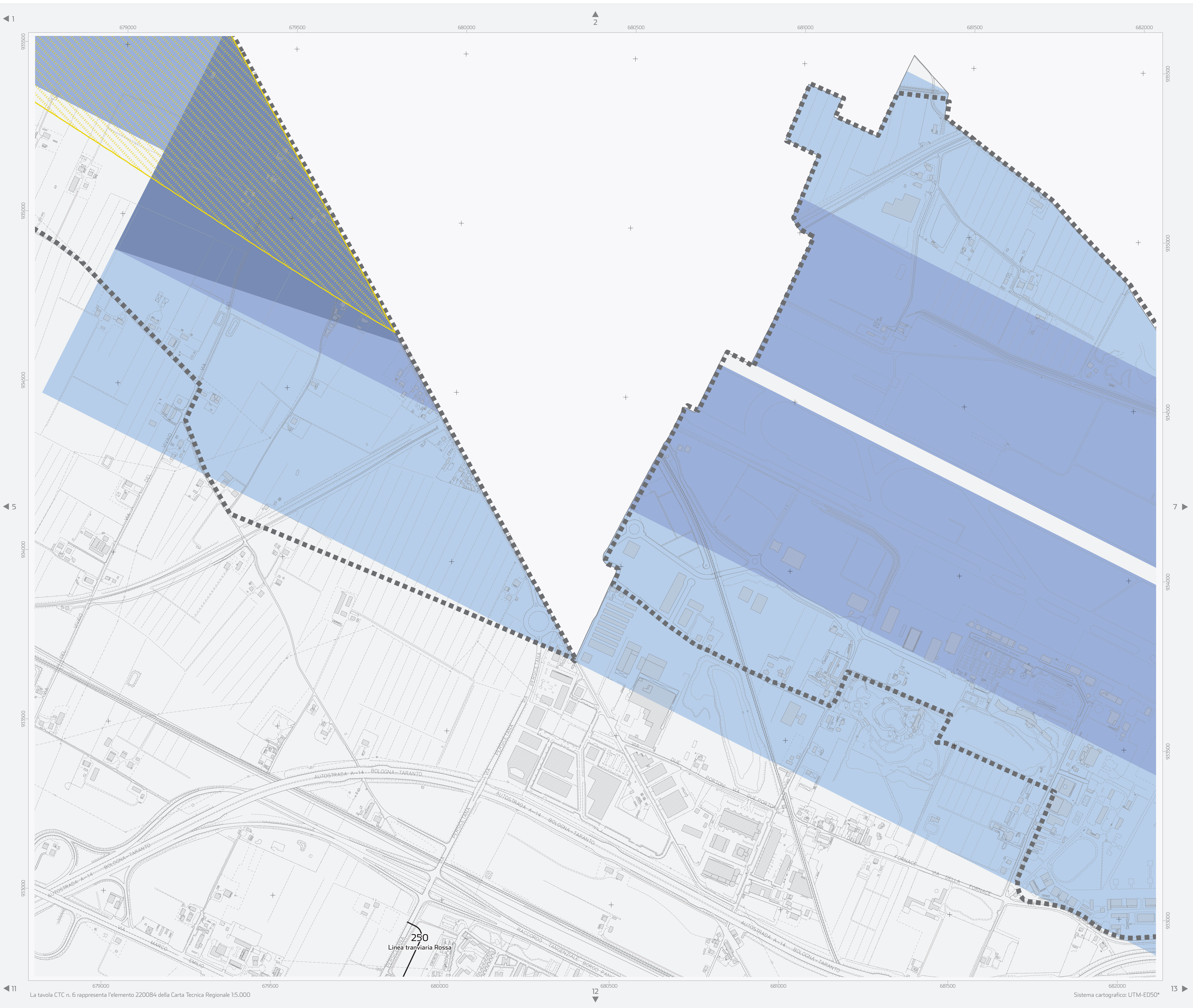
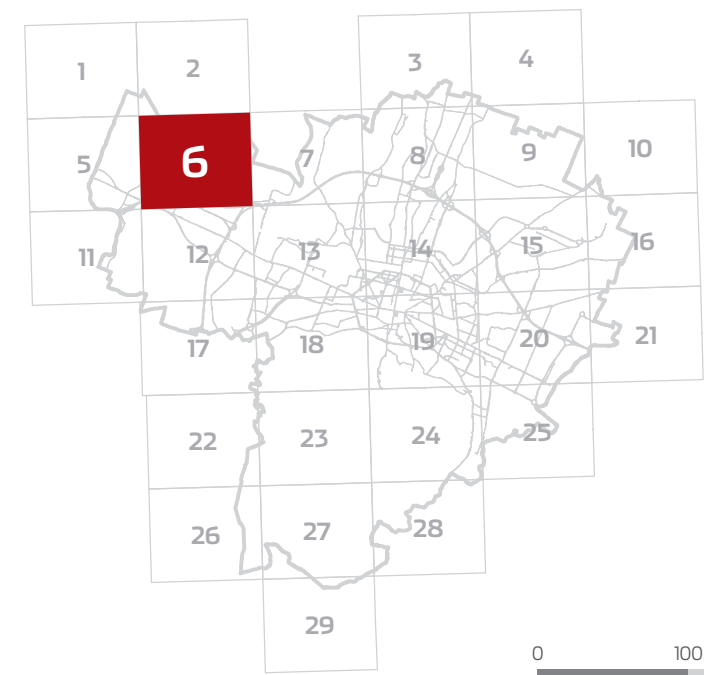
Area ad alta tutela

Area interna

Area intermedia

Limite della zonizzazione acustica dell'intorno aeroportuale

Poc - Prima linea tranviaria di Bologna (linea Rossa)



Carta unica del territorio

Tavola dei vincoli

Vincoli - Infrastrutture per la navigazione aerea/2

Tavola 6 - scala 1: 5.000

tavola approvata

luglio 2020

Assessore Urbanistica, Edilizia privata, Ambiente, Tutela e riqualificazione della Città storica, Patto per il clima, Progetto candidatura UNESCO portici

Valentina Orioli

Segretario Generale

Roberto Finardi

Direttore Ufficio di Piano

Francesco Evangelisti

documento firmato digitalmente

- Superfici di delimitazione degli ostacoli
- Superficie orizzontale esterna - Quota = 181,67mt
- Superficie conica - Pendenza 1:20
- Superficie orizzontale interna - Quota = 81,67mt
- Superficie di avvicinamento - Pendenza 1:50; Pendenza 1:40; Quota = 186,67mt
- Pista di salita al decollo - Pendenza 1:50
- Superficie di transizione - Pendenza 1:7

- Ostacoli alla navigazione aerea
- Aree interessate da superfici di delimitazione degli ostacoli a quota variabile (Allegato A)
- Aree interessate da superfici di delimitazione degli ostacoli orizzontali (Allegato B)
- Aree interessate da superfici di delimitazione degli ostacoli che forano il terreno naturale (Allegato C)

- Pericoli per la navigazione aerea
- Tipologia 1 (Tav. PC01A)
- Tipologia 2 (Tav. PC01A)
- Tipologia 3 - Limiti sorgenti laser proiettori (Tav. PC01B)
- Tipologia 4a - Impianti eolici - Area di incompatibilità assoluta (Tav. PC01C)
- Tipologia 4b - Impianti eolici - Aree soggette a valutazione specifica ENAC (Tav. PC01C)

Poc - Prima linea tranviaria di Bologna (linea Rossa)

